

INFORME DIARIO DE MONITOREO DE MEDIOS*

*Vigilancia basada en eventos de interés epidemiológico mediante el monitoreo de medios abiertos de comunicación locales y nacionales.

Reporte de eventos:

Tema	Medio	Fecha	Resumen	Liga	Prioridad
Covid-19	El sol de Cuernavaca	06 julio 2020	Los cambios en la rutina pueden ser un evento que generen una sensación de la pérdida del control. Este año se caracteriza por tener un cambio tras otro y el proceso de nuevas rutinas y realidades será gradual, constante y largo, muy largo.	https://www.elsoldecuernavaca.com.mx/mexico/sociedad/mexicanos-tardaran-90-dias-en-readaptarse-a-la-normalidad-medidas-sanitarias-coronavirus-covid-19-5455767.html	Bajo
Covid-19	El sol de Cuernavaca	05 julio 2020	Este fin semana, en el primer cuadro de la ciudad de Cuernavaca, la movilidad incrementó hasta 20 por ciento, estima la Asociación de Comerciantes Establecidos Procentro Histórico de la capital, sin embargo, esto no se reflejó en las ventas, que ni siquiera llegaban al 5 por ciento, dijo el presidente de la agrupación, Eduardo Peimbert.	https://www.elsoldecuernavaca.com.mx/local/rompen-cuarentena...pero-no-compran-5454409.html	Bajo
Covid-19	El sol de Cuernavaca	05 julio 2020	Este sábado, previo al inicio de actividades de luz naranja, la movilidad social incrementó y en el Centro de Cuernavaca se pudo ver a familias, parejas y grupos de amigos disfrutando de la salida; sin embargo, pocos eran los que llevaban puesto el cubrebocas, y Susana Distancia brilló por su ausencia.	https://www.diariodemorelos.com/noticias/sin-proteccion-pasean-en-el-z-cal-de-cuernavaca	Bajo
Covid-19	La Unión	05 julio 2020	La Secretaría de Salud informó que a la fecha en Morelos se han confirmado tres mil 215 casos de coronavirus covid-19; 222 activos; descartados dos mil 826 y están como sospechosos 511; se han registrado 710 defunciones.	https://www.launion.com.mx/morelos/sociedad/noticias/163316-pide-ss-conciencia-social-ante-cambio-de-semaforo-a-naranja.html	Bajo
Covid-19	La Unión	06 julio 2020	Por tercera semana consecutiva, el municipio de Zacatepec, fue el que mayor número de contagios tuvo de covid-19 en la región sur del estado de Morelos y ya tiene también el mismo número de decesos que Jojutla y Xoxocotla.	https://www.launion.com.mx/morelos/zona-sur/noticias/163345-sigue-zacatepec-a-la-cabeza-en-casos-confirmados-de-covid-19-en-la-zona-sur.html	Bajo
Lluvias	La Unión	06 julio 2020	Derivado de la lluvia registrada la mañana de ayer, el personal de la dirección de Protección Civil (PC) municipal atendió la caída de árboles, informó el titular del área, Juan Antonio Salgado Franco.	https://www.launion.com.mx/morelos/zona-sur/noticias/163343-lluvia-dominical-provoco-caida-de-arboles.html	Bajo



SERVICIOS
DE SALUD



<http://ssm.gob.mx>



Servicios de Salud Morelos



@MorelosSalud

Tema	Medio	Fecha	Resumen	Liga	Prioridad
Dengue	El sol de Cuernavaca	06 julio 2020	Aunque el municipio de Jojutla está entre las localidades con mayor número de casos de dengue en el estado, en lo que va del año no se ha presentado ningún brote o crecimiento no previsto, aseguró el director de salud de la comuna, Salvador Mercado Jaimes.	https://www.launion.com.mx/morelos/zona-sur/noticias/163309-dengue-dentro-de-los-numeros-esperados-en-jojutla.html	Bajo
Lluvias	Zona Centro	06 julio 2020	Consecuencia de la lluvia, fuertes vientos y granizo cinco árboles cayeron, dos de los cuales generaron daños a una casa habitación y un negocio, sin lesionados.	https://www.zonacentronoticias.com/2020/07/lluvias-dejan-danos-en-yautepec/	Bajo
Covid-19	El Regional del Sur	06 julio 2020	El extraño sistema de conteo de muertes en Morelos por coronavirus, que durante 3 días vio un incremento exponencial en el registro de personas que perdieron la vida, colocó a la entidad como la primera en todo el país en la tasa de letalidad. Bajo la sombra de esa preocupante variable, el estado comienza este lunes su nueva normalidad.	https://www.elregional.com.mx/comienza-morelos-nueva-normalidad-con-la-mayor-letalidad-en-mexico	Bajo



SERVICIOS
DE SALUD



<http://ssm.gob.mx>



Servicios de Salud Morelos



@MorelosSalud

INFORME DE RIESGOS METEOROLÓGICOS

Fuente: Servicio Meteorológico Nacional de México, CONAGUA.

LLUVIAS PUNTUALES MUY FUERTES EN ZONAS DE MICHOACÁN, GUERRERO, OAXACA, PUEBLA Y MORELOS

Este día un **canal de baja presión** sobre el interior del territorio nacional, interaccionará con **inestabilidad atmosférica superior**, ocasionando chubascos y lluvias fuertes, descargas eléctricas, ráfagas de viento y posibles granizadas en zonas del noroeste, norte y occidente de la República Mexicana, además de lluvias puntuales muy fuertes en Michoacán y Guerrero. Por otro lado, la **onda tropical No. 13**, asociada con una **zona de baja presión con probabilidad para desarrollo ciclónico** frente a las costas de Oaxaca, ocasionará lluvias muy fuertes en Oaxaca, Puebla y Morelos, así como chubascos con lluvias puntuales fuertes en el centro, sur, sureste y la Península de Yucatán, incluido el Valle de México, todas con descargas eléctricas, rachas de viento durante el paso de las tormentas y posible caída de granizo. También, continuará el ambiente diurno caluroso a muy caluroso con temperaturas máximas superiores a 40°C en 9 entidades del país, pudiendo rebasar los 45°C en Baja California y Sonora.

Las lluvias podrían acompañarse de descargas eléctricas, posible caída de granizo y fuertes rachas de viento durante las tormentas.

Pronóstico de Precipitación:

Lluvias fuertes con lluvias puntuales muy fuertes (50 a 75 litros por metro cuadrado) acompañadas de descargas eléctricas, granizadas y rachas fuertes de viento durante las tormentas: Michoacán, Guerrero, Oaxaca, Puebla y **Morelos**.

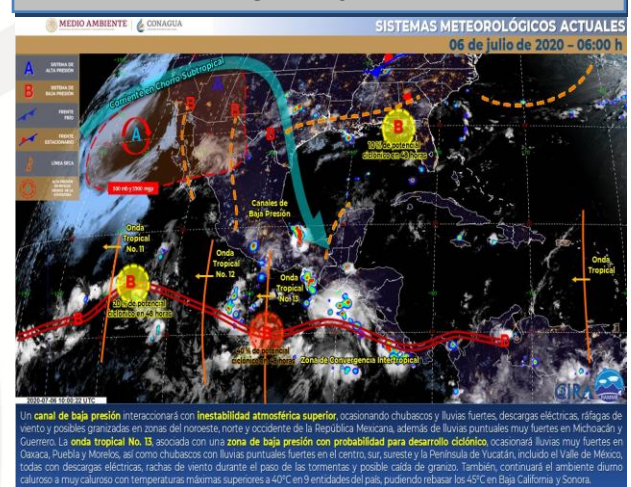
Pronóstico de Temperaturas Máximas:

Temperaturas máximas de 35°C a 40°C: San Luis Potosí (oriente), Durango (noreste), Nayarit, Jalisco, Colima, Michoacán, Guerrero, Veracruz (norte), Yucatán y Quintana Roo.

Pronóstico en región Mesa Central:

Cielo parcialmente nublado por la mañana, incremento de nublados durante la tarde con lluvias puntuales muy fuertes en Puebla y Morelos, fuertes en Tlaxcala, así como chubascos en Guanajuato, Querétaro e Hidalgo, todas con descargas eléctricas y posible caída de granizo. Ambiente caluroso y viento de dirección variable de 15 a 30 km/h en la región, además de rachas de 40 km/h en zonas de tormenta.

IMAGEN DE SATELITE



SERVICIOS
DE SALUD



<http://ssm.gob.mx>



Servicios de Salud Morelos



@MorelosSalud

INFORME DE MONITOREO VOLCÁNICO Y SISMOLÓGICO

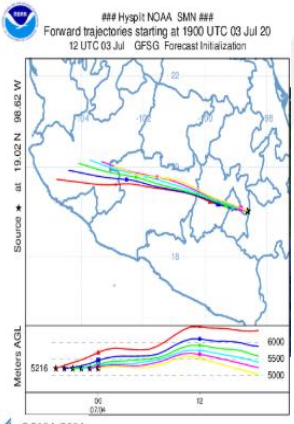
Fuente: Servicio Sismológico Nacional, UNAM. / Centro nacional de Prevención de Desastres (CENAPRED)

En las últimas 24 horas, mediante el sistema de monitoreo del volcán Popocatepetl se identificaron **201 exhalaciones de baja intensidad**, acompañadas de gases volcánicos y en ocasiones de bajas cantidades de ceniza. Además, se registraron **63 minutos de tremor de baja amplitud** y **una explosión menor** registrada ayer a las 14:09h, sin embargo por las condiciones meteorológicas no se pudieron observar sus características.

Al momento de este reporte, se tiene visibilidad parcial hacia el volcán, sin embargo los pronósticos de viento lo dirigen al noroeste y norte

NIVEL DE ALERTA	SEMAFORO	AMARILLO-FASE 2
	Incremento de actividad: <ul style="list-style-type: none"> Pluma de vapor de agua y gas Ligera caída de ceniza en áreas cercanas Caída de fragmentos incandescentes Crecimiento y destrucción de domos de lava Posibilidad de flujos piroclásticos por explosiones Flujos de lodo o escombros de corto alcance 	

RECOMENDACIONES PARA LA FASE AMARILLO FASE 2
<ol style="list-style-type: none"> Continuar con el radio de seguridad de 12 km, por lo que la permanencia en esa área no está permitida. Controlar el tránsito entre Santiago Xalitxintla y San Pedro Nexapa, vía Paso de Cortés. A las autoridades de Protección Civil, mantener sus procedimientos preventivos, de acuerdo con sus planes operativos. A la población se le recomienda elevar la atención a los avisos de las autoridades de su localidad y se exhorta a no acercarse al volcán, y mucho menos al cráter. Mantenerse fuera de cañadas ante posibles flujos de lodo, principalmente en temporada de lluvias.

PRONOSTICO DE CAIDA DE CENIZA
 <p>En caso de una exhalación de ceniza volcánica, el pronóstico de trayectoria sería hacia el noroeste de la posible exhalación. Iniciando su trayectoria en la zona oeste del estado de Puebla; zona sureste, centro y oeste del Estado de México; zona sureste, sur y suroeste de la Ciudad de México; zona noreste, norte y noroeste del estado de Morelos; zona noreste del estado de Michoacán</p>

ÚLTIMO SISMO	
ÚLTIMO SISMO	SISMOS RECIENTES
TIEMPO DEL CENTRO DE MÉXICO FECHA: 2020-07-06 HORA: 04:51:30 MAGNITUD: 3.7 EPICENTRO LATITUD: 15.62° LONGITUD: -93.43° LOCALIZACIÓN: 24 KM AL SUROESTE DE PIJIJAPAN, CHIAPAS PROFUNDIDAD: 96 KM	

MAPA DE LA REPUBLICA MEXICANA




MORELOS
2018 - 2024



Fecha: 06 de julio del 2020
Semana Epidemiológica: 28
Área: Coordinación de Vigilancia Epidemiológica, UIES.

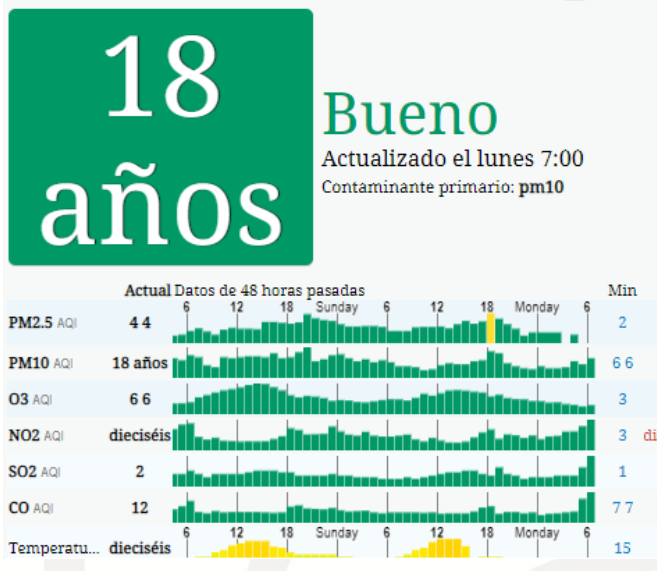
INFORME DE TEMPERATURAS Y CALIDAD DEL AIRE

Fuente: Comisión Estatal de Agua (CEAGUA)

ICA	CALIDAD DEL AIRE	PROTEJA SU SALUD
0-50	Buena	No se anticipan impactos a la salud cuando la calidad del aire se encuentra en este intervalo.
51-100	Moderada	Las personas extraordinariamente sensitivas deben considerar limitación de los esfuerzos físicos excesivos y prolongados al aire.
101-150	Dañina a la salud de los grupos sensitivos	Los niños adultos activos, y personas con enfermedades respiratorias tales como el asma, deben evitar los esfuerzos físicos excesivos y prolongados al aire.
151-200	Dañina a la salud	Los niños adultos activos, y personas con enfermedades respiratorias tales como el asma, deben evitar los esfuerzos físicos excesivos y prolongados al aire libre; las demás personas, especialmente los niños, deben limitar los esfuerzos excesivos y prolongados al aire libre.
201-300	Muy dañina a la salud	Los niños adultos activos, y personas con enfermedades respiratorias tales como el asma, deben evitar todos los esfuerzos excesivos al aire libre; las demás personas, especialmente los niños, deben limitar los esfuerzos físicos excesivos al aire libre.
300+	Arriesgado	

CALIDAD DEL AIRE CUERNAVACA, MORELOS.

Estación de Monitoreo Cuernavaca Centro, Morelos



PRONOSTICO DEL TIEMPO EN MORELOS

Municipio	Max	Mín	Municipio	Max	Mín
Amacuzac	32°	19°	Puerto de Ixtla	33°	19°
Axochiapan	31°	20°	Temixco	32°	17°
Ayala	32°	19°	Tepalcingo	30°	19°
Cuautla	30°	18°	Tepoztlán	26°	13°
Cuernavaca	27°	14°	Tlaltizapan	28°	19°
Huitzilac	18°	8°	Tlaquiltenango	33°	20°
Jiutepec	29°	17°	Zacatepec	30°	20°
Jojutla	32°	20°	Zacualpan	25°	13°

TEMPERATURAS MAXIMAS Y MINIMAS

Mínimas	Máximas
Huitzilac 8°	Tlaquiltenango 33°
Tetela del Volcán 11°	Jojutla 32°
Ocuituco 12°	Axochiapan 31°
Totalapan 13°	Zacatepec 30°



SERVICIOS
DE SALUD



<http://ssm.gob.mx>



Servicios de Salud Morelos



@MorelosSalud

Calle Gustavo Gómez Azcárate No. 205, Col. Lomas de la Selva
C.P. 62270, Cuernavaca, Morelos. Tel.: 318 84 50.

MONITOREO BASADO EN EVENTOS Y ESPII

Fuente: Jurisdicciones Sanitarias del estado de Morelos.

JURISDICCION SANITARIA I:

- SIN EVENTOS EXTRAORDINARIOS.

JURISDICCION SANITARIA II:

- SIN EVENTOS EXTRAORDINARIOS.

JURISDICCION SANITARIA III:

- SIN EVENTOS EXTRAORDINARIOS.

REPORTE DE LLUVIAS.

- Lluvias moderadas y fuertes acompañadas también de rachas de vientos, aumento de cauces de ríos pero sin llegar a su escala crítica.
- **Extras:** caída de árboles en algunas colonias, también encharcamientos en algunas colonias pero sin presencia de lesionados ni daños materiales.

Al momento no se tiene reporte de afectaciones relevantes que requieran intervenciones de salud.



SERVICIOS
DE SALUD



<http://ssm.gob.mx>



Servicios de Salud Morelos



@MorelosSalud